



<http://www.reseau-stas.fr> - Date d'impression : 31/03/2015

## Itinéraires

### Votre sélection



Départ : **GARE SNCF CHATEAUCREUX (ST ETIENNE)**





Arrivée : **RUE PABLO NERUDA (ST ETIENNE)**

Le : **01/04/2015** arrivée à **08h00**

**Trajet le plus rapide**

### Feuille de route

	Horaire / mode	Détails	Infos	Plan
		Partir du lieu : <b>GARE SNCF CHATEAUCREUX (ST ETIENNE)</b> Marcher jusqu'à l'arrêt : <b>GASPARD MONGE (ST ETIENNE)</b> Durée : <b>8min</b>		<a href="#">Plan</a>

	Horaire / mode	Détails	Infos	Plan
	07h36  07h43	A l'arrêt : <b>GASPARD MONGE (ST ETIENNE)</b> Prendre la ligne : <b>2</b> <a href="#">GARE FIRMINY &lt;&gt; METROTECH 2</a> En direction de : <b>Metrotech 2</b> Du réseau : <b>STAS</b> Descendre à l'arrêt : <b>LA COTE (ST ETIENNE)</b> Durée : <b>7min</b>  <a href="#">Prochains passages</a>		<a href="#">Plan</a>
		A l'arrêt : <b>LA COTE (ST ETIENNE)</b> Marcher jusqu'à la rue : <b>RUE PABLO NERUDA (ST ETIENNE)</b> Durée : <b>3min</b>		<a href="#">Plan</a>

### Plan du trajet



